Anlage 1: **Kartendarstellungen mit Überblick der erfassten Biotope**
(Darstellung in 4 Karten entlang des Trassenverlaufs von West nach Ost)

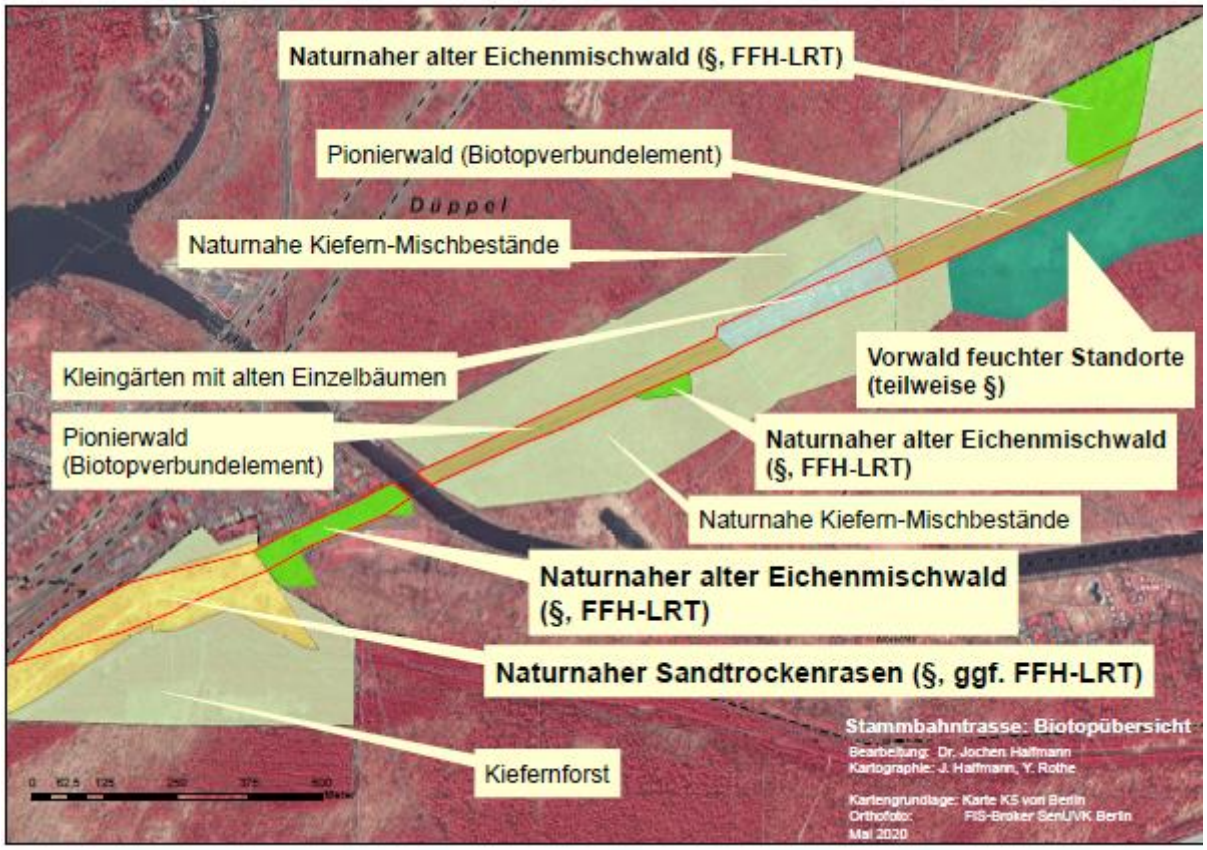

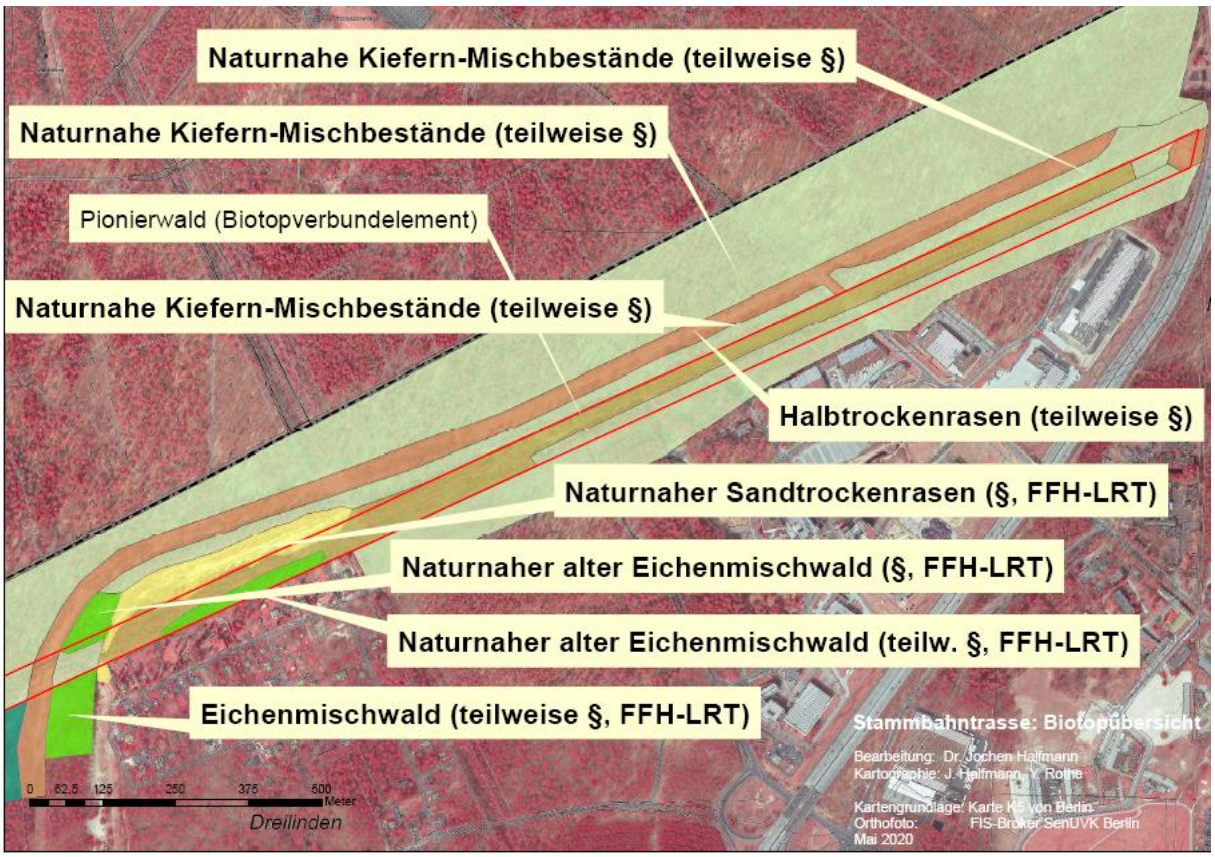

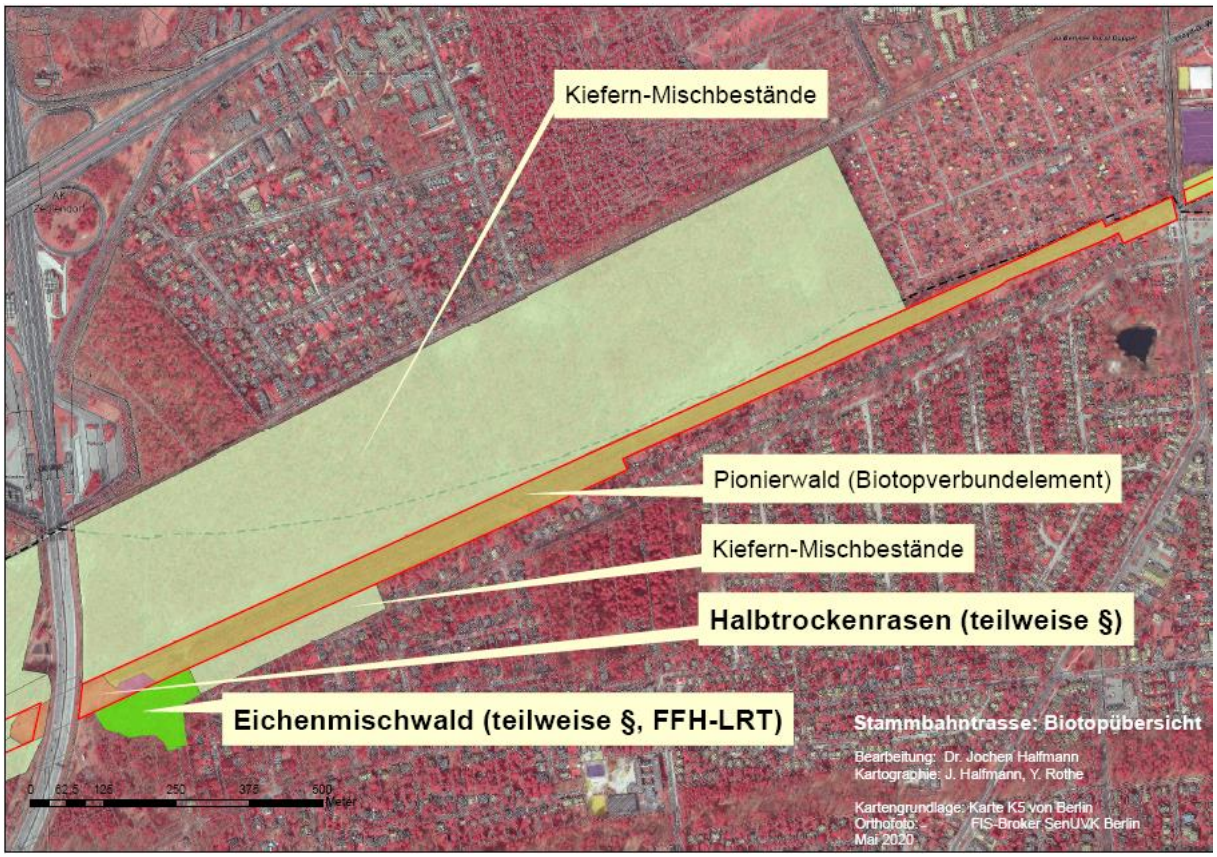
Kiefern-Mischbestände
Pionierwald (Biotopverbundelement)
Kiefern-Mischbestände
Halbtrockenrasen (teilweise §)
Eichenmischwald (teilweise §, FFH-LRT)
Stammbahntrasse: Biotopübersicht
Bearbeitung: Dr. Jochen Halfmann
Kartographie: J. Halfmann, Y. Rothe
Kartengrundlage: Karte K5 von Berlin
Orthofoto: FIS-Broker SenUVK Berlin
Mai 2020
0 62,5 125 250 375 500
Meter

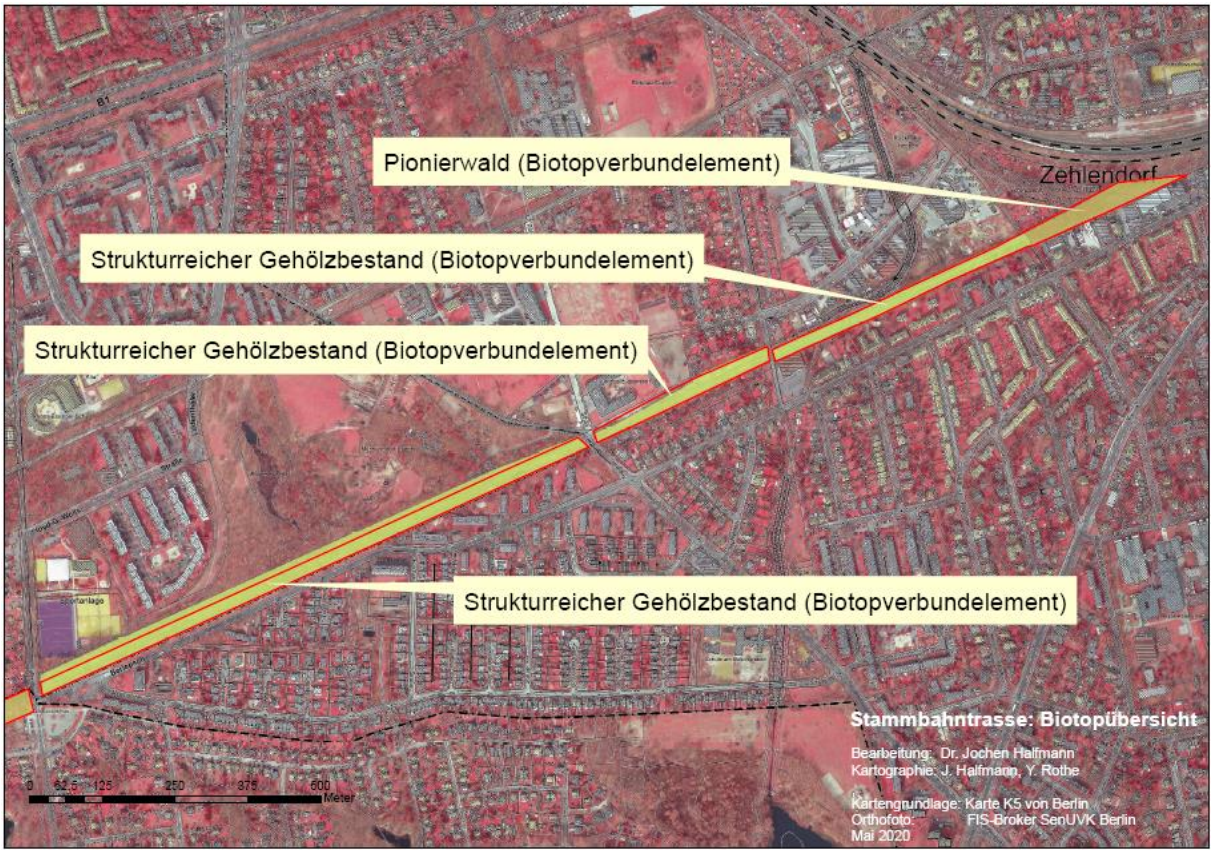
Pionierwald (Biotopverbundelement)
Zehlendorf
Strukturreicher Gehölzbestand (Biotopverbundelement)
Strukturreicher Gehölzbestand (Biotopverbundelement)
Strukturreicher Gehölzbestand (Biotopverbundelement)
Stammbahntrasse: Biotopübersicht
Bearbeitung: Dr. Jochen Halfmann
Kartographie: J. Halfmann, Y. Rothe
Kartengrundlage: Karte K5 von Berlin
Orthofoto: FIS-Broker SenUVK Berlin
Mai 2020
0 62,5 125 250 375 500
Meter